
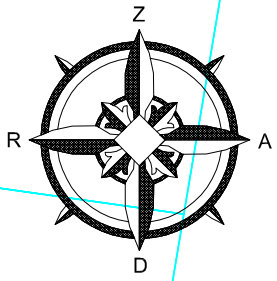










Vertikālais plānojums (sākums)

Mērogs 1:500



Pirms žoga uzstādīšanas, topogrāfijā norādītā ēka tiks demontēta.
Nojaukšanas dokumentācija izstrādāta agrāk akceptētā būvprojektā.

PIEŅEMTIE APZĪMĒJUMI:

-  esošā reljefa nogāzes
-  projektējamās reljefa nogāzes (slīpums 1:3)
-  teritorijā augošie koki
-  zemesgabala robeža
-  esošais teritorijas žogs
-  projektējamā zemes pamatnes augstuma atzīme
-  esošā zemes virsmas augstuma atzīme
-  projektējamais metāla paneļu žogs

Amats	Uzvārds	Paraksts	Datums	Būvobjekta nosaukums	"Teritorijas jauna nožogojuma uzstādīšana"			
					Krāslavas iela 1, Ludza, Ludzas novads, LV-5701			
Proj. vadītājs	A.Kuzmins			Lapas nosaukums	VERTIKĀLAIS PLĀNOJUMS (SĀKUMS)			
Izstrādāja	A.Mikučanova			Pasūtījuma numurs	36 - P/18			Būvkomersanta reģ. Nr. 2726-R
Arh.Nr.				Proj. stadija	Marka	Lapa	Mērogs	RN RĒZEKNES NAMS
				BP	ĢP	4	1:500	