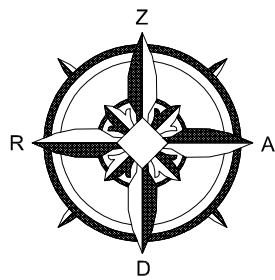
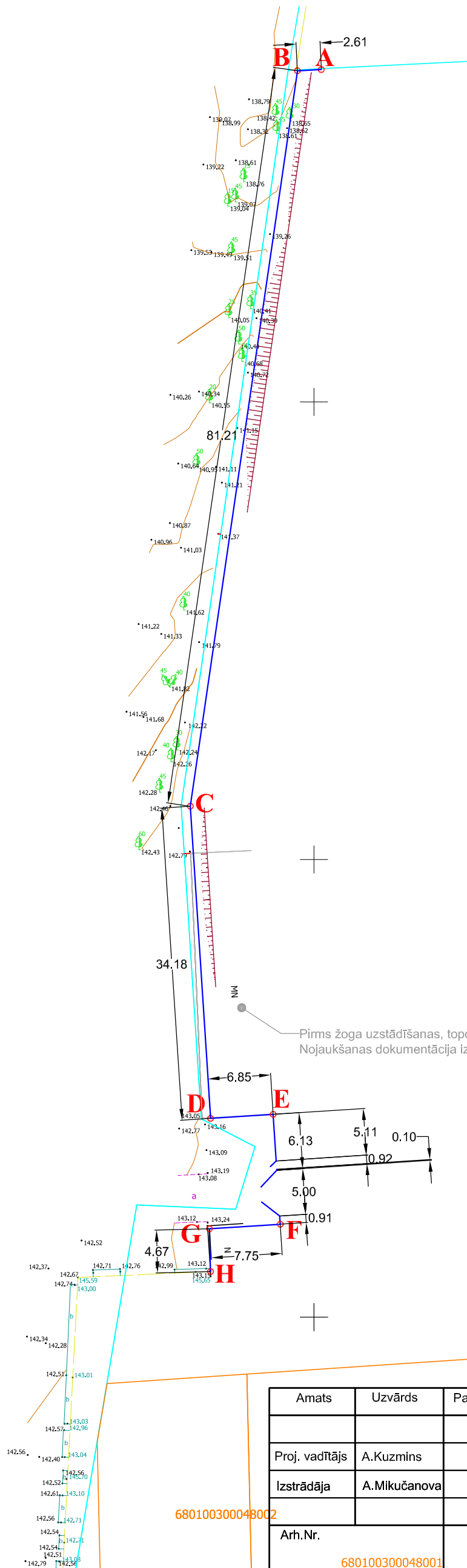








# Ģenerālplāns ar horizontālajām piesaistēm (sākums) Mērogs 1:500




x=271950  
y=727450

Punktu piesaistes koordinātes		
Punkts	x	y
A	271936.312	727400.802
B	271936.186	727398.195
C	271855.822	727386.499
D	271821.714	727388.709
E	271822.157	727395.547
F	271810.149	727396.324
G	271809.648	727388.591
H	271804.983	727388.707



-  esošā reljefa nogāzes
-  projektējamās reljefa nogāzes (slīpums 1:3)
-  teritorijā augošie koki
-  zemesgabala robeža
-  esošais teritorijas žogs
-  projektējamais metāla paneļu žogs

Amats	Uzvārds	Paraksts	Datums	Būvobjekta nosaukums "Teritorijas jauna nožogojuma uzstādīšana" Krāslavas iela 1, Ludza, Ludzas novads, LV-5701			
Proj. vadītājs	A.Kuzmins			Lapas nosaukums ĢENERĀLPLĀNS AR HORIZONTĀLAJĀM PIESAISTĒM (SĀKUMS)			
Izstrādāja	A.Mikučanova			Pasūtījuma numurs 36 - P/18		Būvkomersanta reģ. Nr. 2726-R	
Arh.Nr.	680100300048001			Proj. stadija BP	Marka ĢP	Lapa 2	Mērogs 1:500
						<b>RĒZEKNES</b> NAMS	